



# Anketa zadovoljstva sudionika 15. Simpozija

Zagreb, studeni 2022.

# GEODEZIJA I VODE

**BLUE SURVEYING**

## 15. SIMPOZIJ OVLAŠTENIH INŽENJERA GEODEZIJE

15th Symposium of  
Chartered Geodetic Engineers

OPATIJA, 12. - 15. 10. 2022.

# Osnovni podaci o anketi

---

Upitnik poslan mailom svim sudionicima 15. Simpozija ovlaštenih inženjera geodezije.

Upitnik je poslan na **1200** sudionika Simpozija.

Upitnik je ispunilo **229** sudionika Simpozija.

Anketa je provedena u listopadu 2022. godine.

# Zaključci

---

# Zaključci

---

Simpozij inženjera geodezije ima vjernu publiku.

Svaki drugi ispitanik svake godine sudjeluje na Simpoziju.

7 od 10 sudionika slušaju predavanja u 4 i više tematskih cjelina.

Simpozij je ispunio očekivanja čak 84 % sudionika.

8 od 10 sudionika bi preporučilo kolegama dolazak na Simpozij.

Simpozij je ocijenjen ocjenom 4,1 (bolje nego 2021.: 3,9).

Tematske cjeline ocijenjene od 3,8 do 4,1 (također bolje nego 2021.)

Svi okrugli stolovi su podjednako dobri (4,1 – 4,2) (bolje ocijenjeni nego 2021.)

Ispitanici dali niz dobrih prijedloga za poboljšanje budućih simpozija

Tko je prosječan  
sudionika Simpozija?

---

# Prosječan sudionik Simpozija:

---

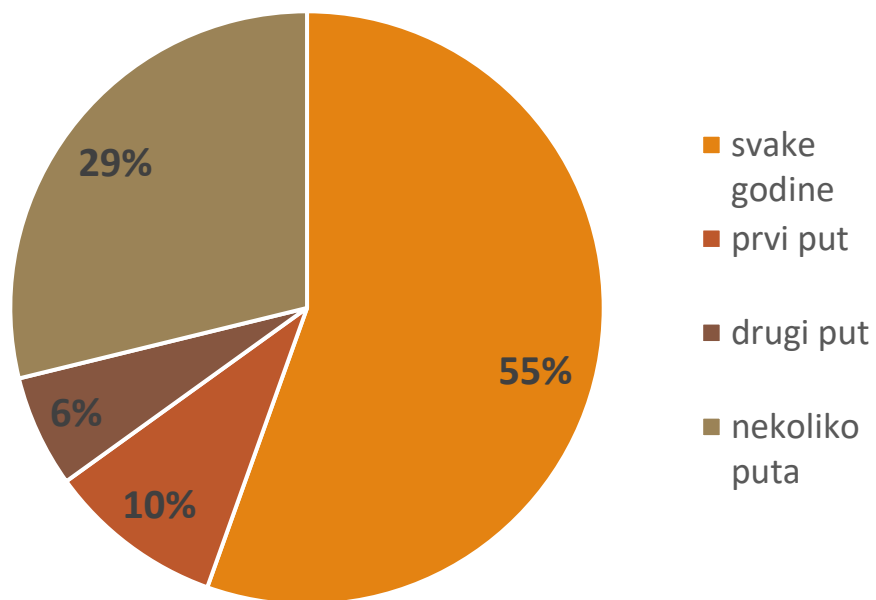
muškarac  
srednje dobi  
ovlašteni inženjer geodezije  
zaposlen u trgovačkom društvu  
svake godine sudjeluje na Simpoziju  
zadovoljan Simpozijem  
sluša predavanja u 4 ili više tematskih cjelina  
Simpoziji bi preporučio kolegama  
Simpozij mu je ispunio očekivanja



Jesu li sudionici vjernih  
simpoziju?

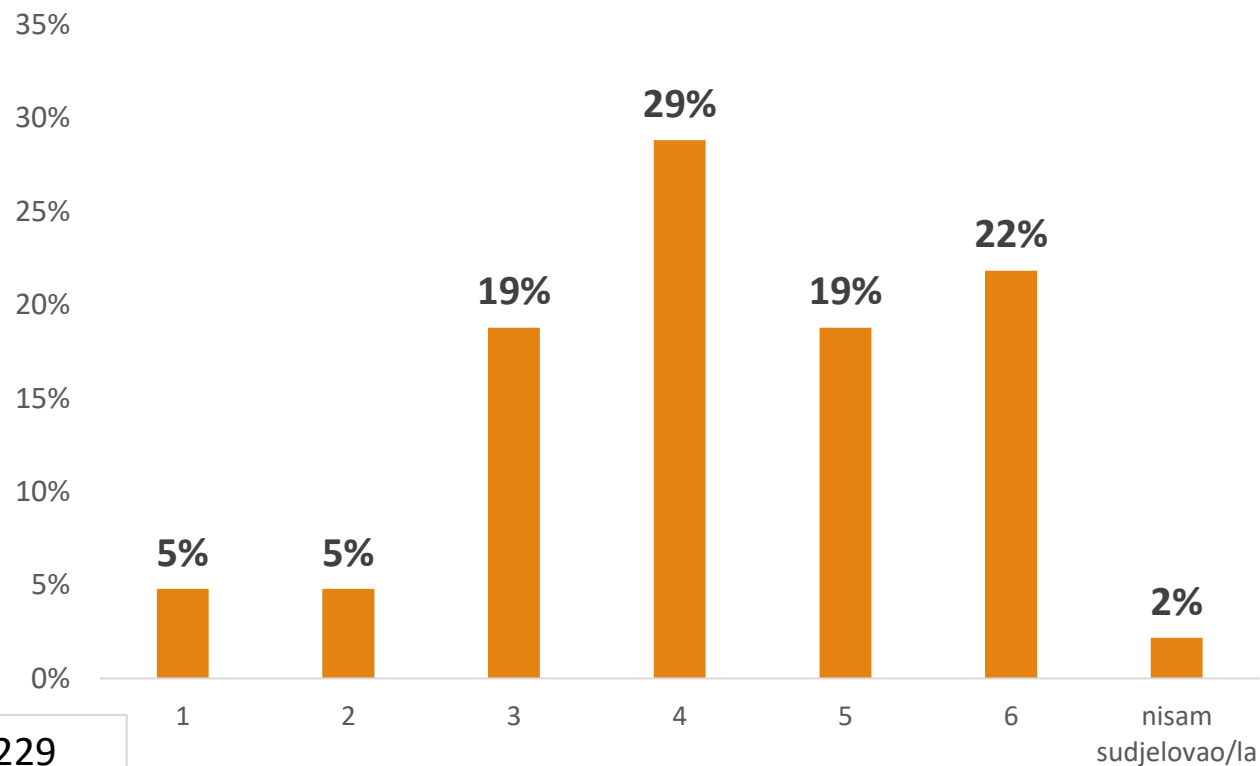
---

# Vjernost Simpoziju i prosječna aktivnost



Koliko puta ste sudjelovali na simpoziju HKOIG-a?

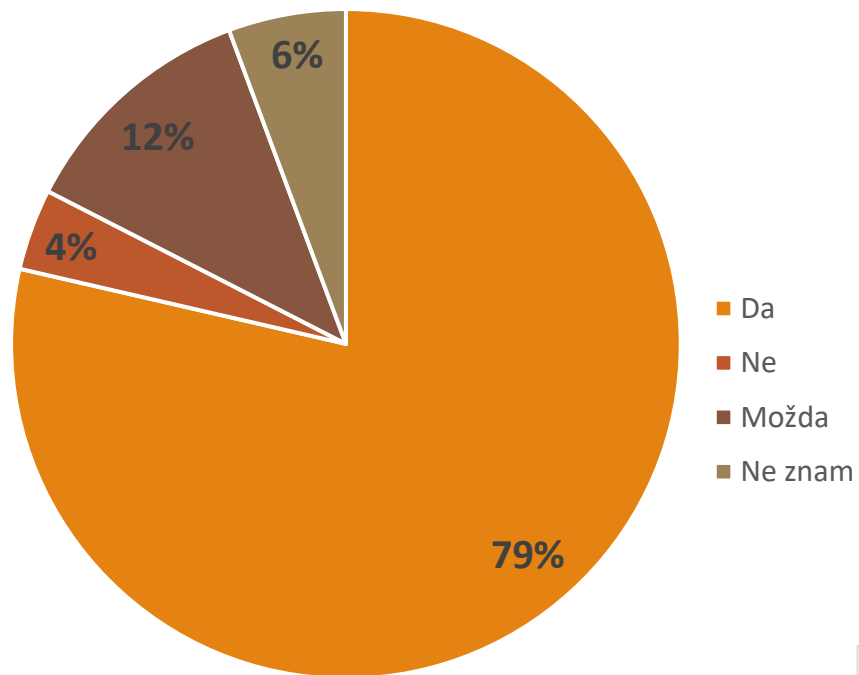
N = 229



U koliko ste tematskih cjelina slušali predavanje?

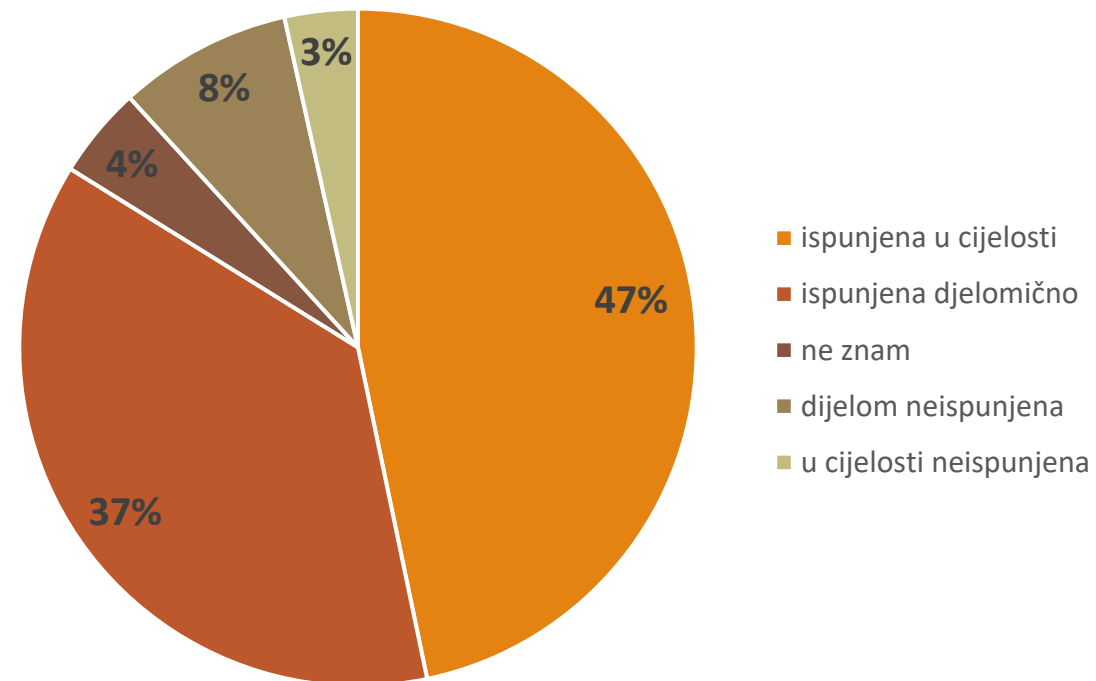


# Preporuke i očekivanja



N = 229

Biste li kolegama preporučili sudjelovanje na Simpoziju?



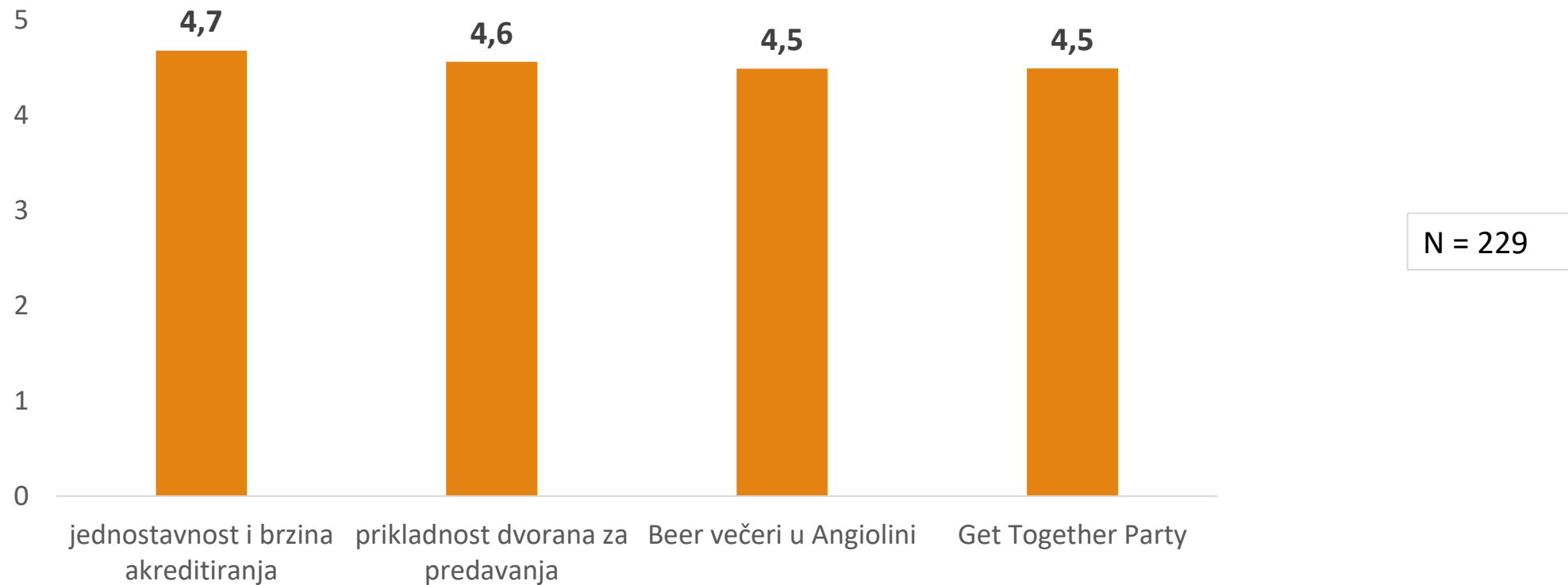
Vaša očekivanja od Simpozija su:

# Organizacijski elementi

---

# Zadovoljstvo organizacijskim elementima

---



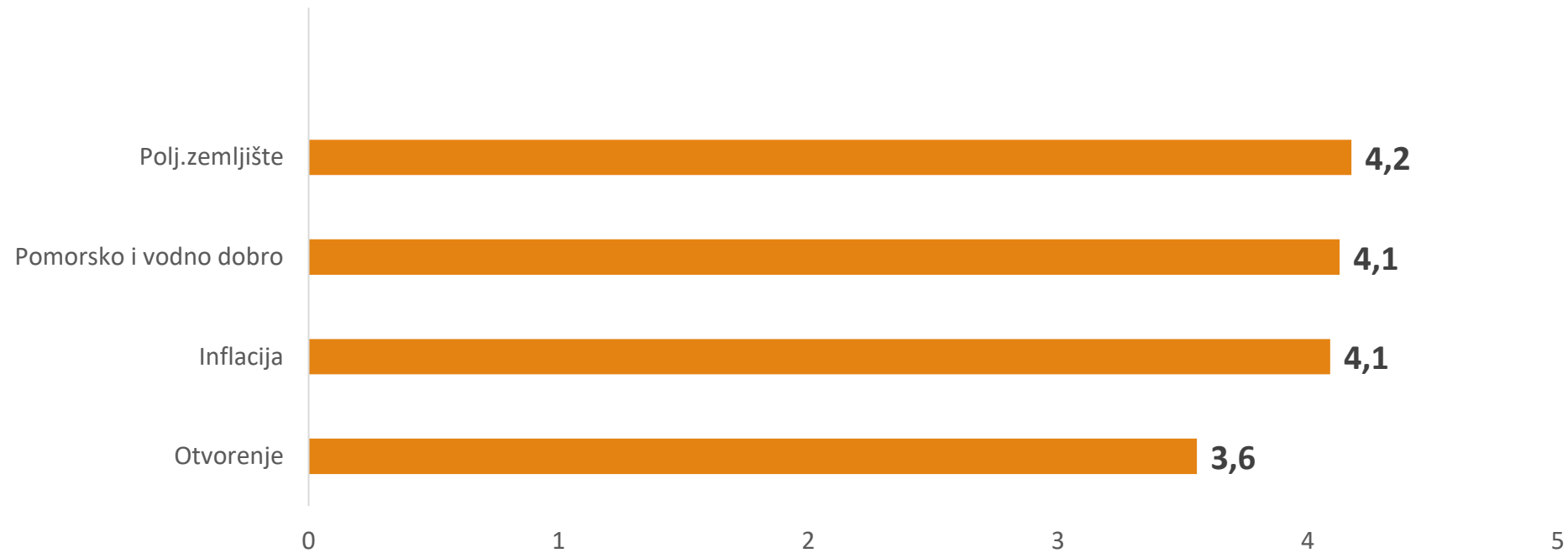
Ocijenite svoje zadovoljstvo sljedećim organizacijskim elementima

# Zadovoljstvo sudionika

---

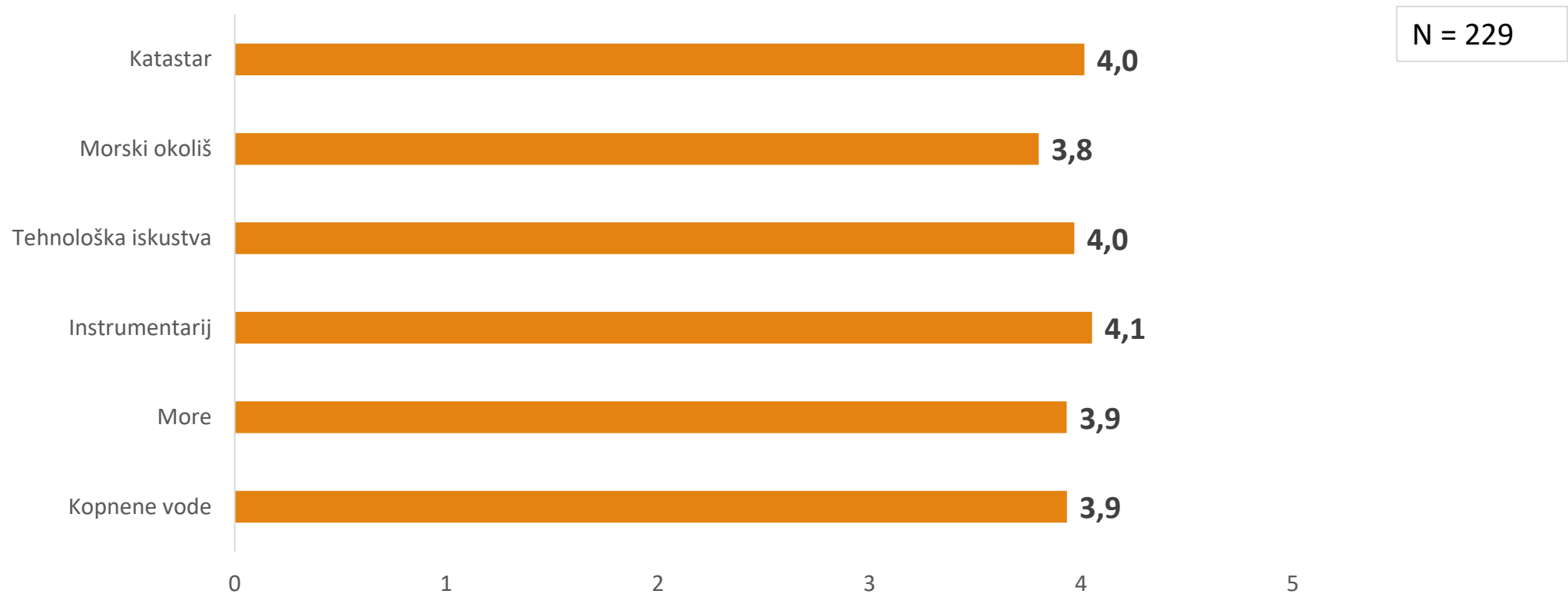
# Zadovoljstvo okruglim stolovima

N = 229



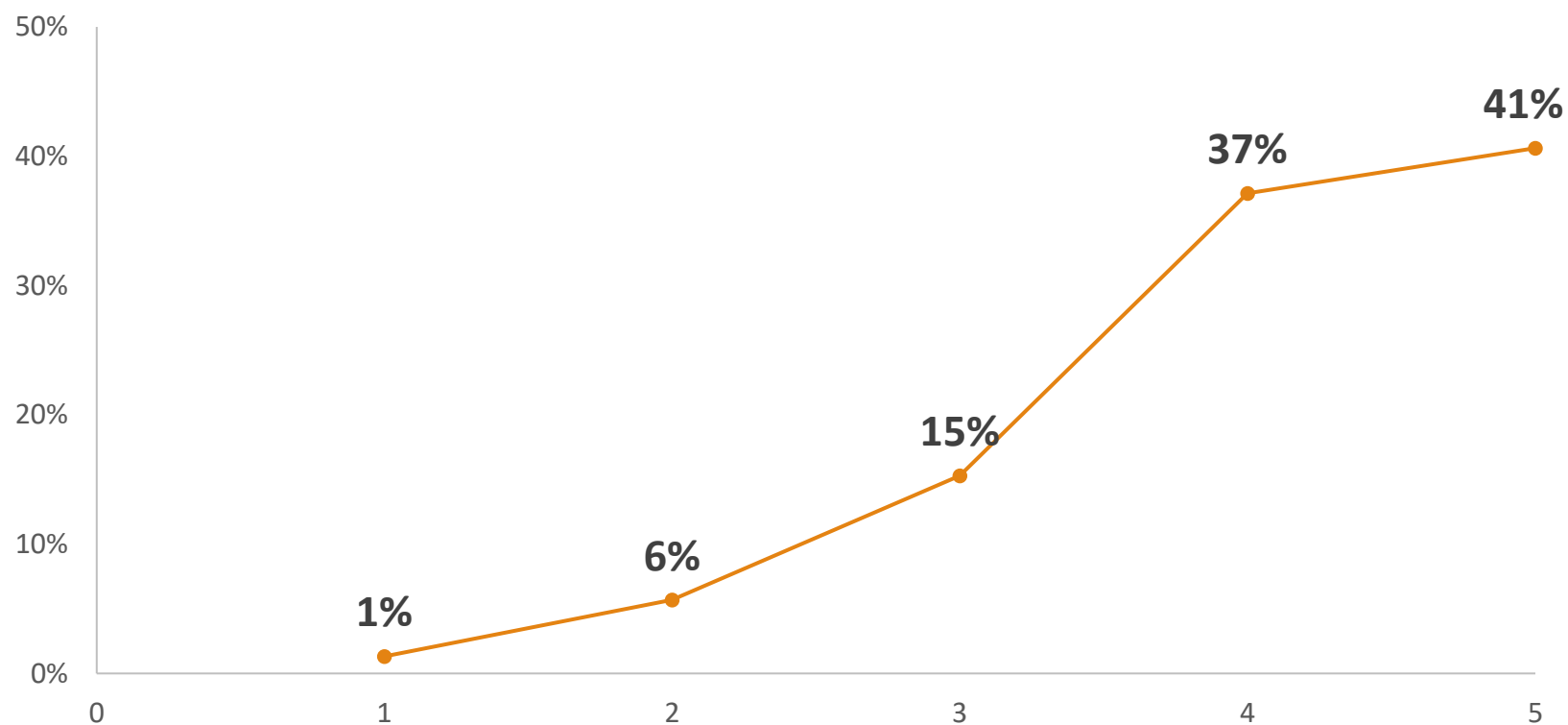
Ocijenite svoje zadovoljstvo sljedećim tematskim cjelinama

# Kvaliteta tematskih cjelina



Ocijenite svoje zadovoljstvo sljedećim tematskim cjelinama

# Ukupna kvaliteta 15. Simpozija



Prosječna ocjena:  
**4,1**

Ocijenite ukupnu kvalitetu 15. Simpozija

# Prijedlozi sudionika

---



# Sugestije sudionika Simpozija

Promijeniti lokaciju i termin obavezno u termin početkom lipnja ili krajem rujna

Ostanite u Opatiji

Strože recenziranje i provjera stručnosti radova. Veliki broj radova i predavača koji su iznosili informacije suprotne znanstveno dokazanim činjenicama. Neka predavanja primjer opće gluposti i nerazumijevanja struke, a naročito u kategoriji Instrumentarij i tehnologije današnjice.

90 % predavača ima nefunkcionalne prezentacije prepune teksta koje onda samo pročitaju prilikom izlaganja.

Treba više predavanja, radionica i okruglih stolova "iz prakse"

Suvremene metode u geodeziji, geoinformatika kao temelj upravljanja prostorom.

Goruće teme staviti prvi ili drugi dan Simpozija

Pozvana predavanja moraju biti puno kvalitetnija, sva tri ovogodišnja su ispod razine

Pročitajte koje pitanje ili primjedbu kolega i koji prate online

Preporučam da kolege sudionici okruglog stola smanje nivo bahatosti i cinizma pri odgovoru na neugodna, ali potpuno opravdana pitanja i primjedbe kolegama iz publike i da napokon shvatite da ste vi tu radi nas a ne obratno. U tom smislu volio bih da odgovori budu konkretni i jasni a ne politikantski i zaobilaženje problema.

Više vremena posvetiti okruglom stolu i naknadnoj raspravi nakon okruglog stola. Veća uključenost publike u okrugli stol – više dijaloga (pitanja, komentari)

# Sugestije sudionika Simpozija

---

Neujednačeni tonovi govornika kod okruglih stolova - držanje mikrofona

Ostaviti više vremena za tematiku koja je povezana sa zakonskim regulativama koje direktno utječu na poslovanje i opstanak geodetske struke

U odnosu na 4-5 Simpozija prije korone, ovo je najbolje organizirani Simpozij s najboljim sadržajima

Bilo bi dobro uvesti poticajno posjećivanje predavanja (potencijalne nagrade ili sl.)

Praktične radionice, terenska pokazna vježba dronova-lidara i slično

Cijeli Simpozij posvetite BIMu i novim tehnologijama. Više tema o inženjerskoj geodeziji i BIM

U top termine staviti najzanimljivije teme.

Kako se nametnuti zakonskim i praktičnim djelovanjem. nadzor u graditeljstvu. dopuna zakona o građenju.

Jeftinija kotizacija ukupno, a posebno online sudjelovanje od sudjelovanja "uživo"

Otvaranje struke ka novim proizvodima sukladno potrebama tržišta

Geodetska struka vodi glavne registre o nekretninama i infrastrukturi. Zadatak HKOIG bi bio da inicira ostručavanje svojih članova za procjenu nekretnina.

Bilo bi super kad bi mogli pogledati online cijeli simpozij, za neke dijelove koje bi htjeli ponovno čuti.

# Prijedlozi budućih tema Simpozija

Nove tehnologije GIS,  
BIM, digitalizacija,  
Smart city, Dron,

Katastar  
infrastrukture

Aktualni i nadolazeći  
zakonski okviri i  
pravilnici

Usklađenje postupanja  
katastarskih ureda i  
suradnja s katastarskim  
uredima i DGU

Kako pojednostavniti  
procedure u izradi  
elaborata

Problemi oko provedbe  
geodetskih elaborata u  
katastru i ZK, problemi oko  
homogenizacije  
katastarskih planova,  
problemi vlasništva i  
posjeda

Geodezija i ceste  
i nerazvrstane  
ceste

Dvojaka  
postupanja  
katastarskih ureda  
i administracije

3D geodezija

Geodezija i vodovi

Željeznice i  
geodezija

Građevina i  
geodezija

Seizmologija i  
geodezija

# Prijedlozi budućih tema za Simpozij

---

Lidar snimanje RH

Prostorno planiranje,  
legalizacija, energet.  
učinkovitost

Minimalne cijene i  
kvaliteta geodetskih  
usluga

Parcelacija  
poljoprivrednog  
zemljišta

Kako zaštititi struku  
od nelojalne  
konkurencije

Geodetske izmjere za  
održavanja katastra i  
zemljišne knjige -  
specifičnosti po  
regijama

Kako izvući  
sredstva iz EU  
fondova

Poslovanje malih  
geodetskih  
ureda

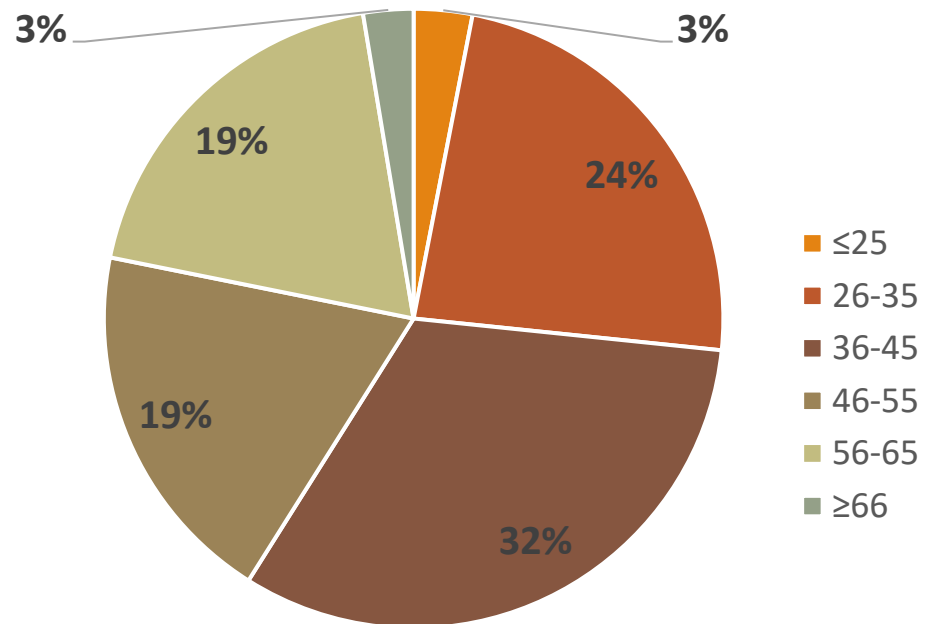
Komasacija  
zemljišta i kako je  
pokrenuti

# Demografski podatci

---

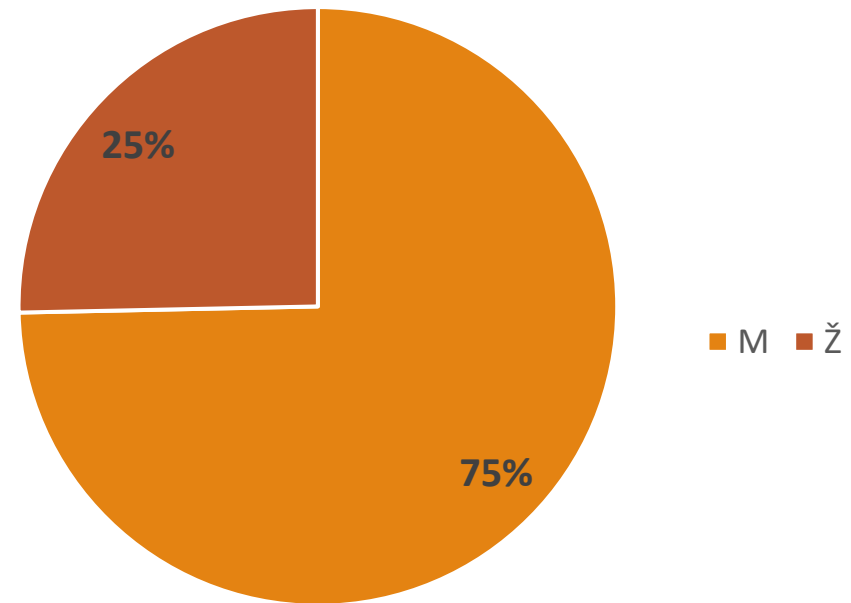
# Dob i spol sudionika

---



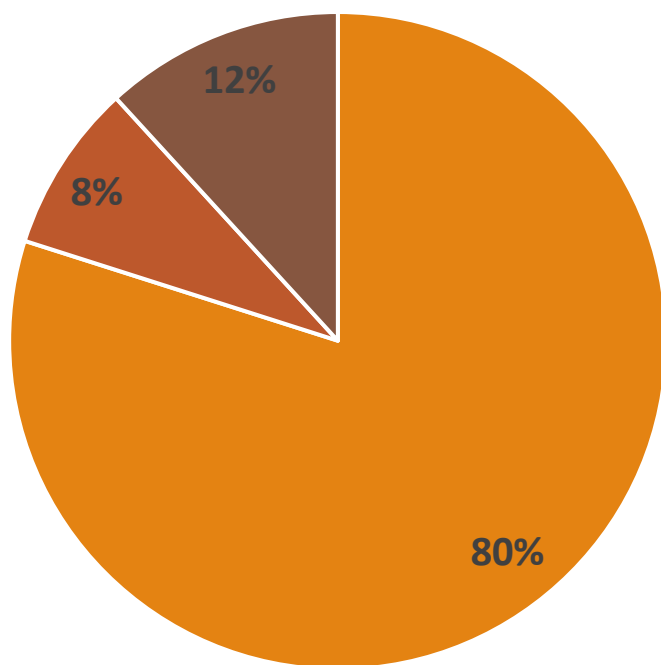
Koje ste životne dobi?

N = 229



Kojeg ste spola?

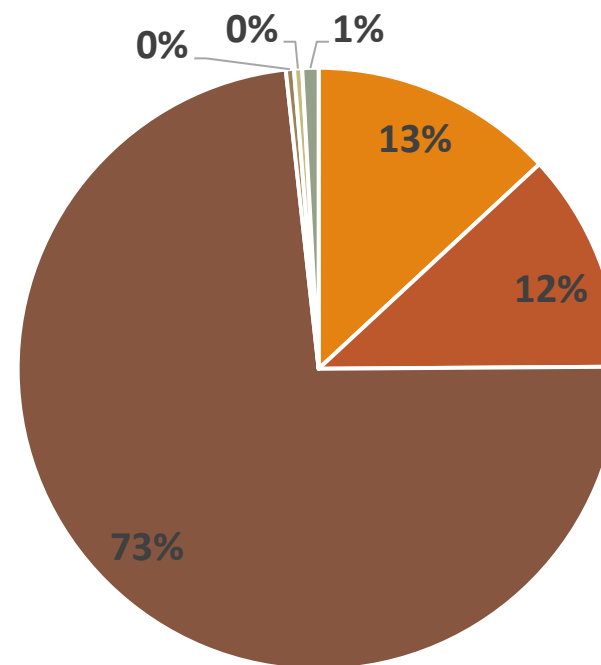
# Status i zaposlenje sudionika



- ovlašteni inženjer geodezije
- suradnik/stručni suradnik
- vježbenik

N = 229

Koji je vaš status u HKOIG-u?



- Javna uprava i pripadajuće institucije
- Samostalni ured
- Trgovačko društvo (j.d.o.o., d.o.o., d.d.)
- Obrt
- Lokalna i regionalna samouprava i njezina tijela
- Nisam zaposlen/a

Gdje ste zaposleni?